

«ПОГОДЖЕНО»

Межі території земельної ділянки, орієнтовною площею 0, 40 га, для розроблення детального плану території.

Менська міська рада

м.п.

підпис

П.І.Б.

Відділ у Менському районі
Головного управління
Держгеокадастру у Чернігівській області

м.п.

підпис

П.І.Б.






Начальник відділу архітектури, містобудування
та житлово-комунального господарства
Менської міської ради

м.п.

підпис

П.І.Б.

УМОВНІ ПОЗНАЧЕННЯ

-  - межа ділянки проектування
-  - ділянка проектування
-  - територія житлової та громадської забудови
-  - територія громадської забудови (недобудований освітній зклад)
-  - територія земельних ділянок, яка використовується під городи

ПРИМІТКИ:

1. На момент розроблення детального плану території земельної ділянки, ділянка не використовується.
2. На зазначеній земельній ділянці знаходиться будівля колишньої котельні та недобудованого об'єкту.

Погоджено

Взам. інв. №

Підпис та дата

Інв. № подл.

						24-19-ДТП		
						Детальний план планування території для розміщення культової будівлі в м. Мена по вул. Корольова № 66, орієнтовною площею 0,40 га.		
Змін.	Кіл.	Аркуш	№ док.	Підпис	Дата	Стадія	Аркуш	Аркушів
ГАП		Травка-Бабенко Ю				П	1	
Теревірів		Травка-Бабенко Ю				ПП фірма «Майстерня архітектора Травки В.А.» м. Чернігів		
Розробив		Щерба М.С.						
Н. контроль		Травка В.А.				Схема розташування території у планувальній структурі міста. М 1:2000		